



АДМИНИСТРАЦИЯ ГОРОДА ПЕРМИ  
ДЕПАРТАМЕНТ ЗЕМЕЛЬНЫХ ОТНОШЕНИЙ

РЕШЕНИЕ

о размещении объектов № 21-01-44-683 от 09 ИЮН 2021

г. Пермь, ул. Сибирская, 15

Департамент земельных отношений администрации города Перми в соответствии с пунктом 3 статьи 39.36 Земельного кодекса Российской Федерации, Положением о порядке и условиях размещения объектов на землях или земельных участках, находящихся в государственной или муниципальной собственности, на территории Пермского края без предоставления земельных участков и установления сервитутов, публичного сервитута, утвержденным постановлением Правительства Пермского края от 22.07.2015 № 478-п, заявлением от 31.05.2021 № 21-01-06-9114

**разрешает:** ОАО «МРСК Урала» (ИНН 6671163413, ОГРН 1056604000970, место нахождения: 620026, Свердловская область, г. Екатеринбург, ул. Мамина-Сибиряка, д. 140)

**размещение объекта:** линии электропередачи классом напряжения до 35 кВ, а также связанные с ними трансформаторные подстанции, распределительные пункты и иное предназначенное для осуществления передачи электрической энергии оборудование, для размещения которых не требуется разрешения на строительство (КЛ 0,4 кВ от РУ 0,4 кВ ТП-1541, установка оборудования учета э/э в РУ 0,4 кВ ТП-1541 для электроснабжения многоквартирного дома по адресу: г. Пермь, Кировский район, ул. Липатова, 22 (кадастровый номер земельного участка 59:01:1717039:8))

**способ размещения объекта:** подземный

**на землях:** государственная собственность на которые не разграничена

**на срок:** 11 месяцев

**местоположение:** г. Пермь, Кировский район, ул. Липатова.

Территория, согласно схеме, расположена в зонах с особыми условиями использования территорий: охранные зоны объектов электросетевого хозяйства, охранный зона газораспределительных сетей, приаэродромная территория аэродрома аэропорта Большое Савино.

ОАО «МРСК Урала»:

1. Соблюдать Правила охранных зон газораспределительных сетей, установленные постановлением Правительства Российской Федерации от 20.11.2000 № 878 «Об утверждении правил охраны газораспределительных сетей».

2. Соблюдать Правила охраны электрических сетей, установленные постановлением Правительства Российской Федерации от 24.02.2009 № 160 «О порядке установления охранных зон объектов электросетевого хозяйства

и особых условий использования земельных участков, расположенных в границах таких зон».

3. Соблюдать Правила охранных зон воздушного пространства, установленные постановлением Правительства Российской Федерации от 11.03.2010 № 138 «Об утверждении Федеральных правил использования воздушного пространства Российской Федерации».

4. В соответствии с пунктом 7(2) Положения о порядке и условиях размещения объектов на землях или земельных участках, находящихся в государственной или муниципальной собственности, на территории Пермского края без предоставления земельных участков и установления сервитутов, публичного сервитута, утвержденного постановлением Правительства Пермского края от 22.07.2015 № 478-п, представить в департамент земельных отношений в течении 1 месяца с момента размещения объектов материалы контрольной геодезической съемки размещенных объектов на бумажном и электронном носителях на безвозмездной основе.

В соответствии со статьей 20<sup>1</sup> Закона Пермского края от 14.09.2011 № 805-ПК «О градостроительной деятельности в Пермском крае» ОАО «МРСК Урала»:

1. Не позднее, чем за 10 рабочих дней до начала строительства и реконструкции безвозмездно передать в департамент градостроительства и архитектуры администрации города Перми один экземпляр копий разделов проектной документации, предусмотренных пунктом 1 части 12 статьи 48 Градостроительного кодекса Российской Федерации.

2. В течение 10 рабочих дней после окончания работ по строительству, реконструкции безвозмездно передать в департамент градостроительства и архитектуры администрации города Перми схему, отображающую расположение объекта и сетей инженерно-технического обеспечения, подписанную ОАО «МРСК Урала», с приложением текстового и графического описания местоположения границ охранной и санитарно-защитной зоны, перечень координат характерных точек границ такой зоны.

**Приложение:** схема предполагаемых к использованию земель или части земельного участка (на 1 л. в 1 экз.).

И.о. заместителя главы  
администрации города Перми – начальника  
департамента земельных отношений  
администрации города Перми



Е.Н. Гонцова

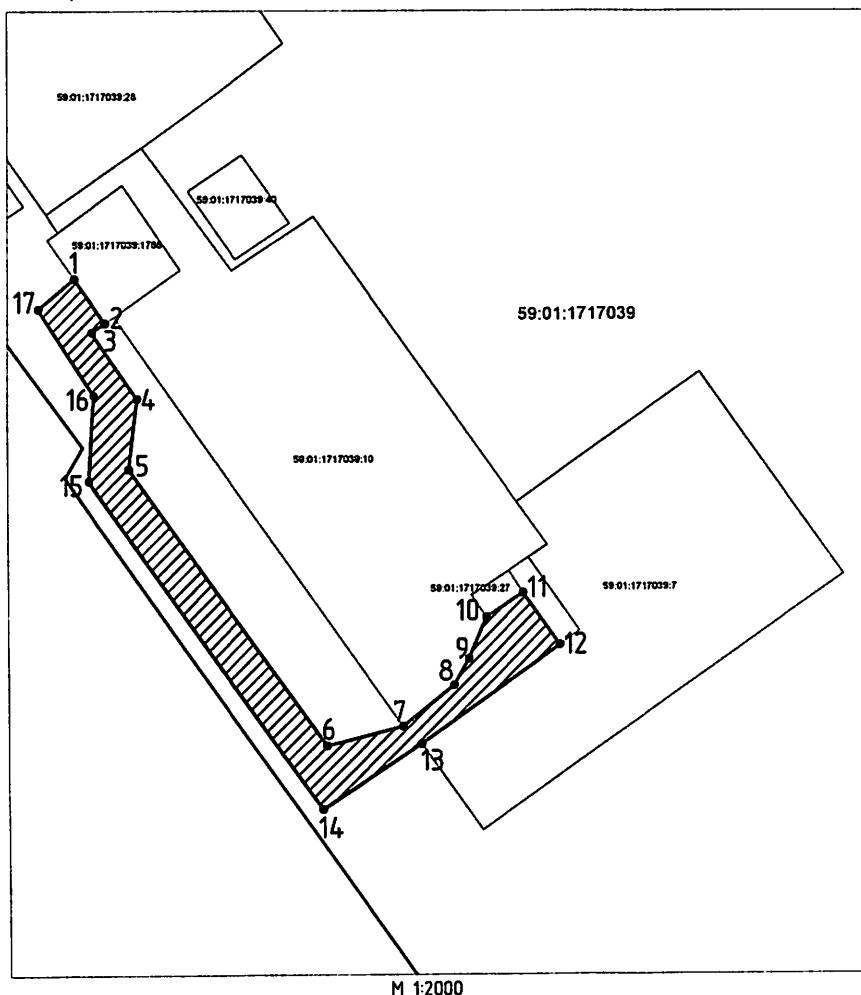
Схема предполагаемых к использованию земель или части земельного участка

Объект: «Строительство КЛ 0,4 кВ от РУ 0,4 кВ ТП-1541, установка оборудования учета э/э в РУ 0,4 кВ ТП-1541 для электроснабжения многоквартирного дома по адресу: Пермский край, г. Пермь, Кировский район, ул. Липатова, 22 (кад. номер зем. участка 59:01:1717039:8)».

Площадь земель: 2737 кв.м.

Местоположение объекта: Пермский край, г. Пермь, Кировский район, ул. Липатова.

Категория земель: Земли населенных пунктов. Вид разрешенного использования:



Каталог координат (Система координат МСК-59)		
№	X	Y
1	518216.86	2215137.17
2	518204.32	2215145.96
3	518201.77	2215142.20
4	518182.88	2215155.09
5	518163.14	2215152.69
6	518085.02	2215208.14
7	518090.29	2215229.57
8	518101.93	2215244.02
9	518109.38	2215248.29
10	518120.94	2215253.24
11	518127.78	2215263.73
12	518113.14	2215274.08
13	518085.38	2215234.75
14	518066.95	2215206.92
15	518159.83	2215141.21
16	518183.92	2215142.79
17	518208.27	2215126.82

Условные обозначения:



- граница земель, предполагаемых к использованию



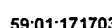
- граница кадастрового квартала



- граница смежного земельного участка



- кадастровый номер земельного участка



- кадастровый номер кадастрового квартала



- характерная точка границы, сведения о которой позволяют однозначно определить ее положение на местности

Описание границ смежных землепользователей:

от точки 1 до точки 3 - земельный участок с кадастровым номером 59:01:1717039:1788;

от точки 2 до точки 7 - муниципальная собственность;

от точки 7 до точки 10 - земельный участок с кадастровым номером 59:01:1717039:10;


от точки 10 до точки 11 - земельный участок с кадастровым номером 59:01:1717039:27;

от точки 11 до точки 12 - муниципальная собственность;

от точки 12 до точки 13 - земельный участок с кадастровым номером 59:01:1717039:7;

от точки 13 до точки 1 - земельный участок с кадастровым номером 59:01:1717039:1788.

Заявитель:



Азмано В.В. (По доверенности № ПЗ-106-2021)

(подпись, расшифровка подписи)  
Верно